







**Internationale Flussgebietseinheit Rhein
Bericht Teil A
HWRM-RL: Potenziell signifikante
Hochwasserrisikogebiete**

-  Potenziell signifikantes Hochwasserrisiko
-  Gebiete mit signifikanten Hochwasserrisiken (in Frankreich)
-  Kein potenziell signifikantes Hochwasserrisiko
-  Flussgebietseinheit Rhein
-  Gewässer (Einzugsgebiet > 2.500 km²)
-  Seen
-  Staatsgrenzen
-  Ländergrenzen
-  Grenze der 1-Meilenzone
-  Städte

1 cm = 23 km (A3)
0 15 30 60 km

Koordinierungs-
komitee
Rhein



Realisierung
bfg Bundesanstalt für
Gewässerkunde



Datenquellen
- Zuständige Behörden in der internationalen Flussgebietseinheit Rhein
- This product includes geographical data licensed from European National Mapping Agencies. © EuroGeographics

**Wasser
BLICK**
Stand:
Januar 2013