

Indien - Sprachen und Religionen

Amtssprachen der Zentralregierung:
Hindi, Englisch

Im Anhang 8 der Verfassung gelistete regionale Amtssprachen (22):

Assamese, Bengali, Bodo, Dogri, Gujarati, Hindi, Kannada, Kashmiri, Konkani, Malithili, Malayalam, Marathi, Meitei (Manipuri), Nepali, Orija, Punjabi, Sanskrit, Santali, Sindhi, Tamil, Telugu, Urdu.

Bei 38 weiteren Sprachen läuft die Beantragung zur Aufnahme in den Anhang 8 der Verfassung.

Den Bundesstaaten steht es frei, eine oder mehrere regional verbreitete Sprachen zur Amtssprache zu erheben, unabhängig davon, ob sie im Anhang 8 aufgeführt sind oder nicht.

Mutter- und Alltagssprachen in Indien

Indoarische Sprachen



Dravidische Sprachen



Tibetbirmannische Sprachen



Tai-Katai-Sprachen

Südwestliche Tai-Sprachen



Austroasiatische Sprachen

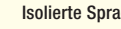
Munda-Sprachen



Mon-Khmer-Sprachen



Nicobaresische Sprachen



Isolierte Sprachen

Andamische Sprachen



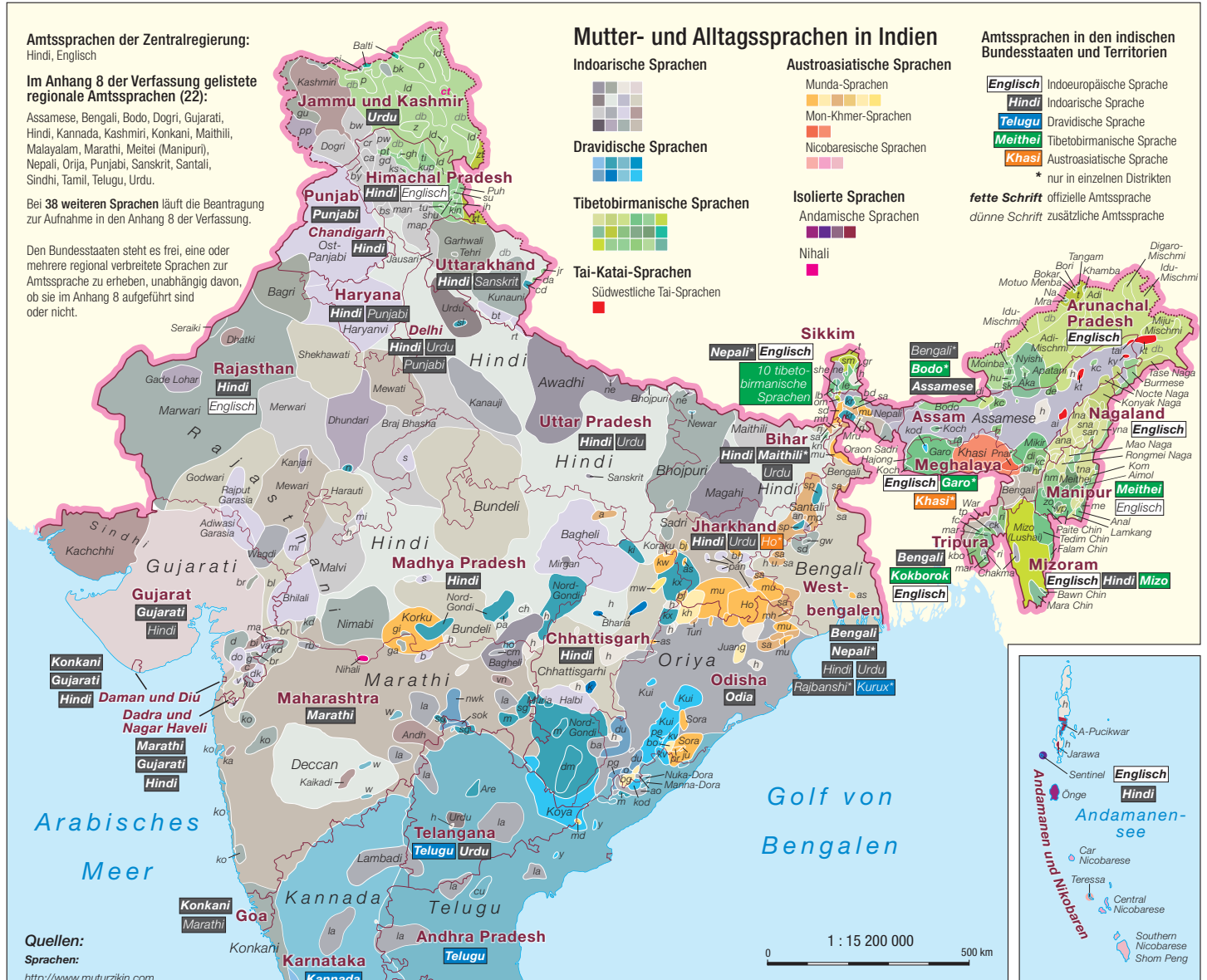
Nihali



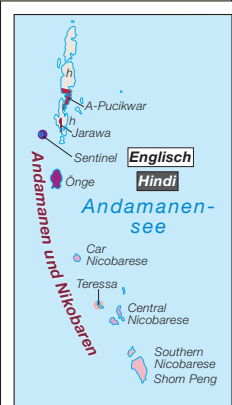
Amtssprachen in den indischen Bundesstaaten und Territorien

- Englisch** Indoeuropäische Sprache
- Hindi** Indoarische Sprache
- Telugu** Dravidische Sprache
- Meithe** Tibetbirmannische Sprache
- Khasi** Austroasiatische Sprache

* nur in einzelnen Distrikten
fette Schrift offizielle Amtssprache
dünne Schrift zusätzliche Amtssprache



1 : 15 200 000
0 500 km



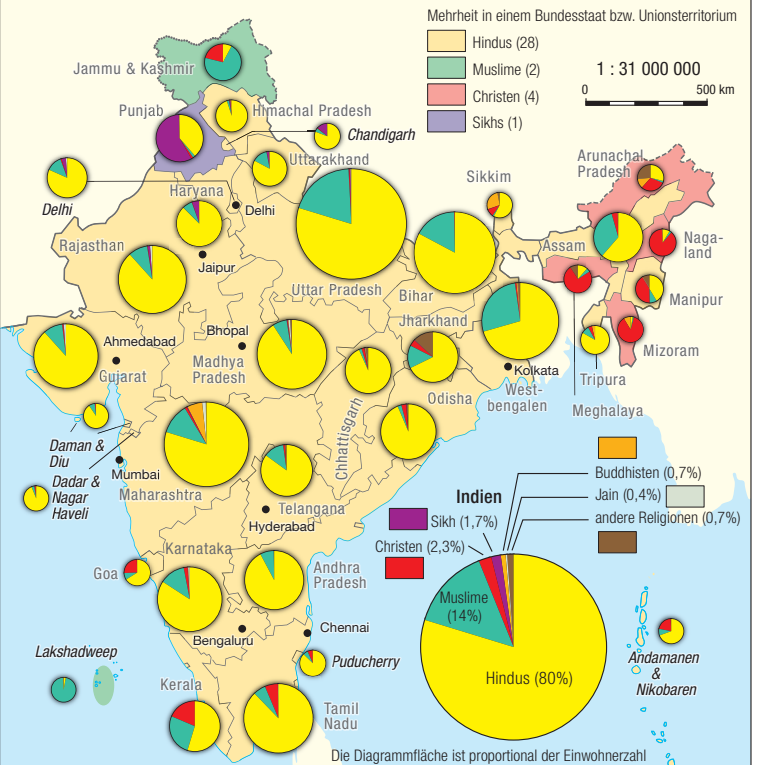
Quellen:

- Sprachen:**
<http://www.muturzikin.com>,
<https://www.ethnologue.com>,
Government of India: NCLM50thReport
- Religion:**
Government of India: 2011 Census Data

Abkürzungen

- | | | | |
|---------------------|---------------------|-----------------------|-----------------------|
| a - Agariya | ga - Gowlan | la - Lambadi | ra - Rabha |
| ai - Aitfon | gd - Gadi | lb - Limbu | rb - Rathwi Bareli |
| akb - Alu Kurumba | gh - Gahri | ld - Ladakhi | ri - Riang |
| an - Angika | gi - Gowli | le - Lepcha | rj - Rajbanshi |
| ana - Angami Naga | gr - Groma | li - Lishpa | rt - Rana Tharu |
| ao - Advasi Oriya | gu - Gujarati | ina - Lotha Naga | s - Saharia |
| as - Assuri | gw - Gawari | m - Maria | sa - Santali |
| b - Bhalay | h - Hindi | ma - Mawchi | san - Sangtam Naga |
| ba - Bhatri | hm - Hmar | man - Mandiali | sd - Sadri |
| bd - Bodo | ho - Hollya | map - Mahasu Pahari | sg - Süd-Gondi |
| bg - Bodo Gadaba | hr - Hiranghol | mn - Mannan | sh - Sherpa |
| bi - Birhor | hu - Hruso | md - Mukha-Dora | shu - Shurmocho |
| bj - Biete | i - Irula | me - Meithe | si - Shina |
| bj - Bijori | ikb - Jenu Kurumba | mh - Mahali | sk - Sherdukpen |
| bk - Broksat | jh - Jangshung | mi - Mina | sl - Sholaga |
| bkb - Betta Kurumba | jr - Janggali Rawat | mj - Miji | sm - Sikkimese |
| bl - Bhil | ju - Juray | mk - Malankuravan | sna - Sumi Naga |
| bo - Bondo | k - Kamar | ml - Malayan | sok - Südost-Kolami |
| br - Bhilori | ka - Karkari | mn - Mannan | su - Sauria Paharia |
| bs - Blasapuri | kan - Kannada | mp - Mal Paharia | sun - Sunam |
| bt - Buksa Tharu | kb - Kurumba | mr - Malapandaram | t - Tibetan |
| bw - Bhadravahi | kbo - Kok Borok | mt - Muthuvan | tai - Tai Pake |
| by - Bhattiyali | kc - Kachari | mu - Murchari | ti - Tippera |
| c - Chodri | kd - Kurumba | mv - Malavedan | tu - Tukpa |
| ca - Chambeali | kh - Kharia | na - Nagarchal | u - Urali |
| cd - Chaudangsi | ki - Kharwa | ne - Nepali | ul - Ullatan |
| ch - Chhattisgarhi | kn - Kinnauri | nwk - Nordwest-Kolami | v - Vari |
| ck - Chakma | kk - Kanikaran | o - Ollar | va - Vasavi |
| cm - Chamari | kr - Kharim Naga | om - Ost-Magar | vi - Vismavan |
| cr - Churahi | ko - Konkani | p - Pank | vn - Verhadi-Nagpuri |
| ct - Chang-Thang | ku - Kurukh | pa - Pardhan | vp - Vaiphei |
| cu - Chenchu | kod - Konda-Dora | pan - Panchpargania | w - Wadlar |
| d - Dubli | kr - Kurux | pe - Pengo | y - Yarkula |
| da - Damiya | ks - Kanashi | pg - Pottangi Gadaba | yna - Yimchungru Naga |
| de - Deori | kt - Khatwa | pi - Paliyan | z - Zangskari |
| di - Dimasa | ku - Kukna | pn - Panya | zo - Zome |
| dk - Dhanki | kup - Kullu Pahari | pp - Pahari Potwari | zt - Zentral-Tibetan |
| dm - Dandami Maria | kv - Kuvli | pr - Parenga | |
| do - Dholia | kw - Korwa | pt - Pattari | |
| du - Duruwa | ky - Khamyang | pw - Pangwali | |
| fc - Falam Chin | l - Lalung | r - Ravula | |
| g - Gamit | | | |

Verteilung der Religionen in Indien 2011



Mehrheit in einem Bundesstaat bzw. Unionsterritorium

1 : 31 000 000
0 500 km

Die Diagrammfläche ist proportional der Einwohnerzahl