

TÜRKEI

Physische Übersicht und Verkehr



Orte und Bevölkerungszahlen

- über 5 000 000
- 1 000 000 – 5 000 000
- 500 000 – 1 000 000
- 100 000 – 500 000
- unter 100 000
- Ankara** Hauptstadt

- ### Verkehr
- Autobahn/Highway
 - sonstige Straße
 - Eisenbahn
 - ✈ wichtiger Flughafen
 - ⚓ wichtiger Seehafen

Relief Höhengschichten

- 4000 m
- 2000 m
- 1000 m
- 500 m
- 200 m

- ### Meerestiefen
- 200 m
 - 1000 m
 - 2000 m
 - 3000 m
 - 4000 m

Grenzen

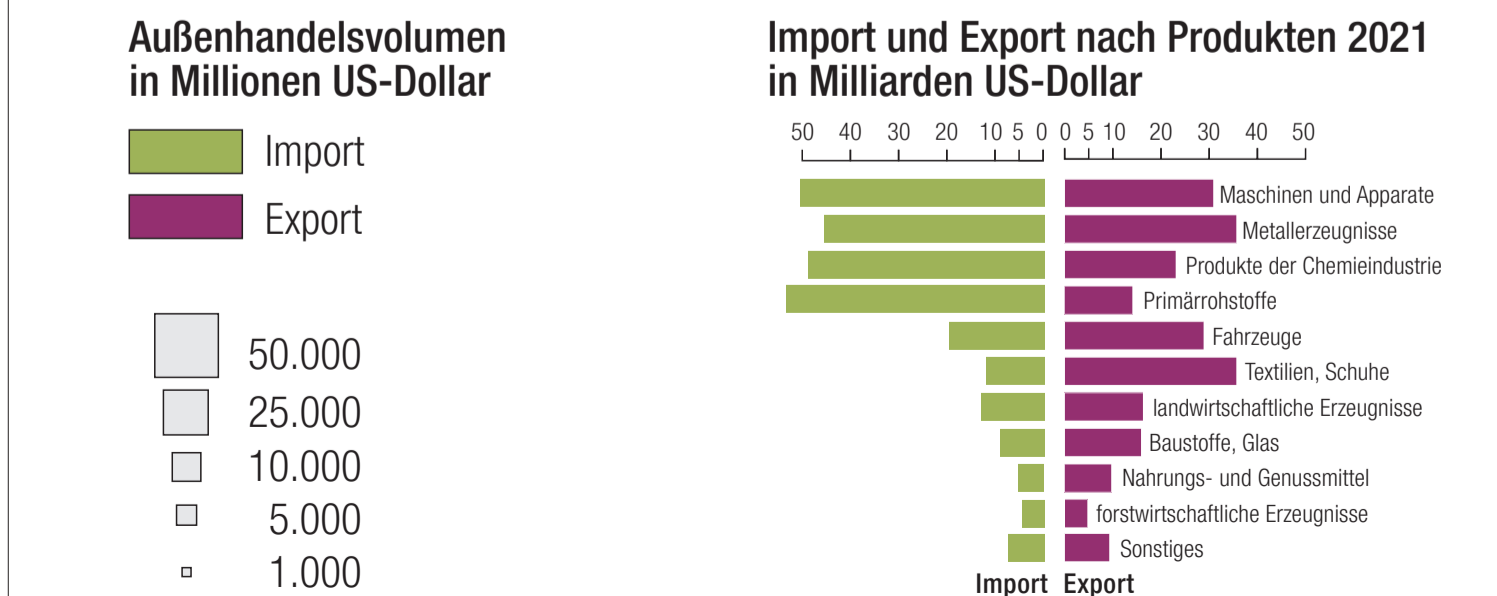
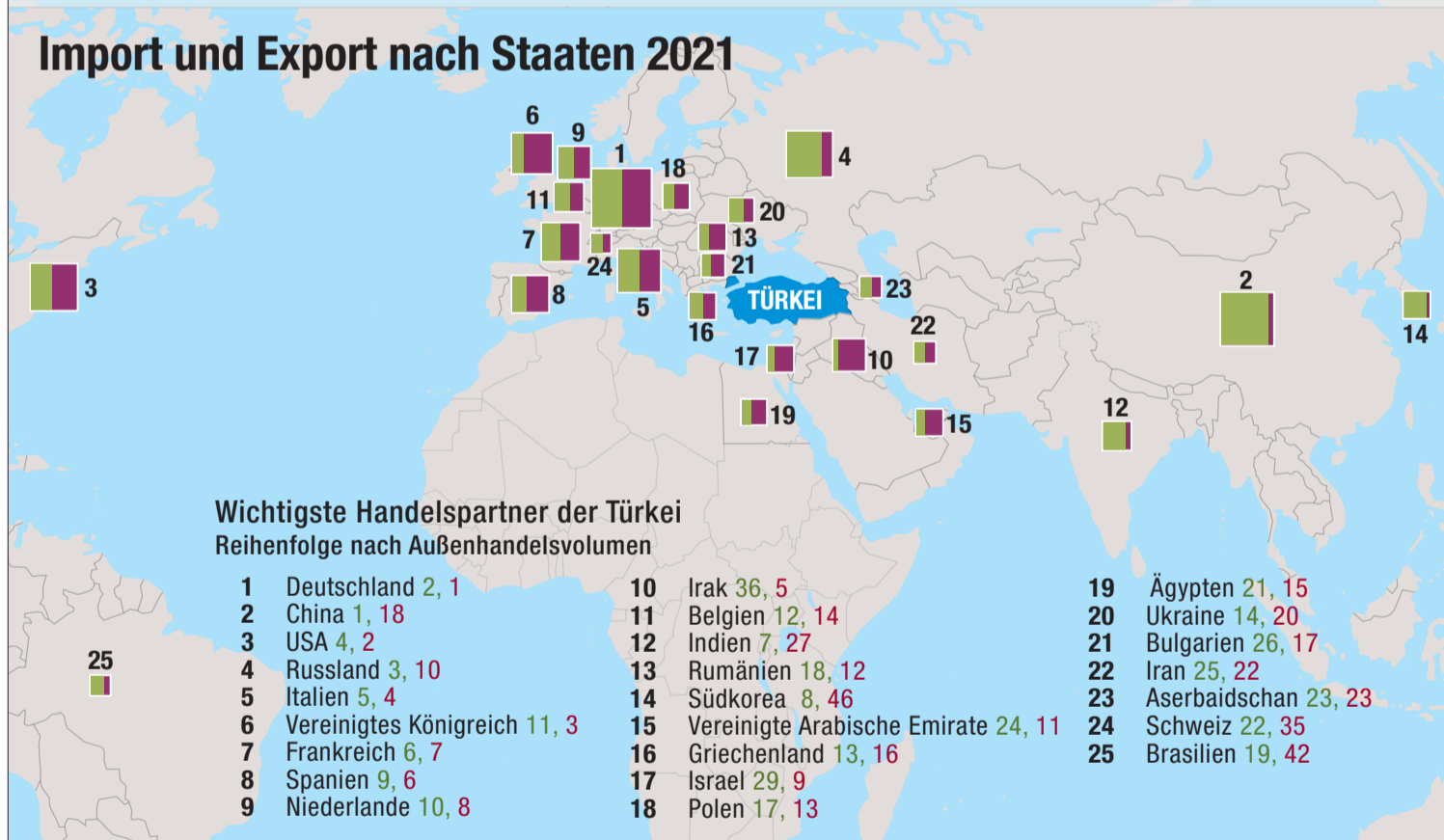
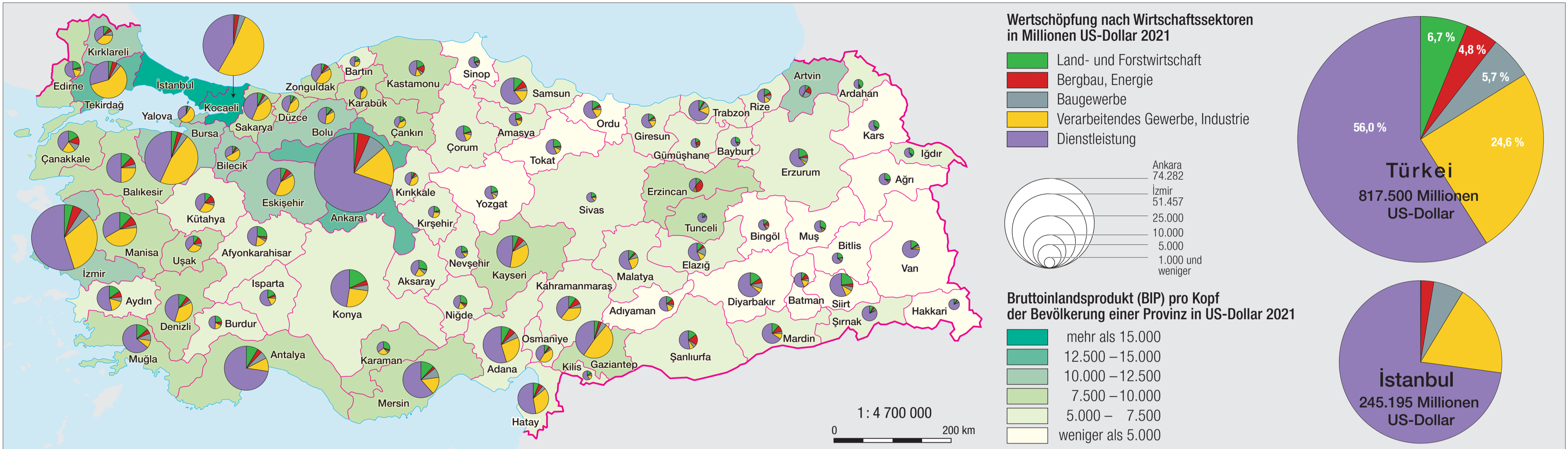
- Staatsgrenze
- - - Demarkationslinie (vorläufige Grenz-ziehung zwischen verschiedenen Hoheitsgebieten)

Hydrografie

- Fluss
- Stausee, See
- Salzsee, Salzsumpf

TÜRKEI

Wirtschaft und geopolitisches Umfeld



Geopolitisches Umfeld 2023

Mitgliedstaaten politischer und militärischer Bündnisse

- Nordatlantikpakt (NATO)
- Euro-Atlantischer Partnerschaftsrat (EAPC)*
- Gemeinschaft unabhängiger Staaten (GUS)
- Mitglied des EAPC und der GUS**
- Arabische Liga (LAS)

Türkische Militärpräsenz im Ausland

- Türkische Militäroperation
- Stationierung türkischer Truppen
- mit UN-Mandat
- mit EU-Mandat

* Die Partnerschaft zu Russland und Belarus ist derzeit ausgesetzt.
** Turkmenistan ist seit 2005 beigeordnetes Mitglied.
N. = Nachitschewan (Autonome Republik Aserbaidschans)

