















0 200 400 600 800 km
 © Kämmer-Kartographie, Berlin 2014

Expansion des Osmanischen Reiches 1040 - 1683

-  Rum-Seldschuken 1040-1243
-  1326 (beim Tod Osmans)
-  um 1359
-  vor dem Mongoleneinbruch 1402
-  um 1451
-  **Erwerbungen**
bis 1481 (Mohammeds II. 1451-81)
-  bis 1520 (Selim I. 1512-20)
-  bis 1566 (Suleimans I. 1520-66)
-  bis 1683
-  vor 1683 wieder verlorene Gebiete
-  1453 Jahr der Erwerbung
-  Gebiet der Türkei heute